

Рис. 2. 1 – городище Пайкенд, план с участками раскопов; 2 – цитадель, аэрофото.



Рис. 3. 1 – цитадель, храм, план периодов III–IV; 2 – двор храма, вид с северо-запада; 3 – «дворец», вид с юга; 4 – площадка перед цитаделью, вид с юго-востока.






Рис. 4. Казарма на юго-западе цитадели.




Рис. 5. 1 – башни в южной стене шахристана I; 2 – башня № 2; 3, 4 – башни шахристана II.




Рис. 6. 1 – шахристан I, общий вид с запада (от дома VIIa); 2 – дом VIIa (гостиница), аксонометрия; 3 – трехкомнатная секция в доме VIII; 4 – дом I, аксонометрия (по Г.Л. Семенову); 5 – помещения дома I с подиумами и очагами.





Рис. 7. 1 – южный вход в город с улицей «А» и лавками вдоль нее, вид с запада; Т-образный перекресток улиц «В» и «2»; 3 – южный пригород, общий вид; 4 – зимняя мечеть южного пригорода.